













S_SYS_GEOTOPICS_POLYGONS_K2_GEB

-  S_SYS_MAPPINGS_POLYGONS_290_FLUR500_1301_AlkisNw500Flur
-  S_SYS_MAPPINGS_POLYGONS_290_FLUR500_1304_AlkisNw500Flur
-  S_SYS_MAPPINGS_POLYGONS_290_FLUR500_1309_AlkisNw500Flur

Gebäude

-  Gebäude unter der Erdoberfläche
-  Gebäudeteil, Keller, Durchfahrt u.ä.
-  Wohngebäude
-  Wohngebäude, Lage nur ungefähr bekannt
-  Geb.Wirtschaft/Gewerbe, aufgeständert
-  Gebäude für Wirtschaft oder Gewerbe
-  Geb.W./Gewerbe, Lage nur ungefähr bekannt
-  öffentliches Gebäude
-  öffentl.Gebäude, Lage nur ungefähr bekannt

Bauwerke-Flächen

-  Bauwerk
-  Hafendamm, Mole, Wellenbrecher, Buhne
-  Sonst. Historisches Bauwerk / Einrichtung
-  Turm, Schornstein
-  Klärbecken
-  Spielfeld, Hartplatz, Rasenplatz
-  Brücke, Landebrücke, Hochbahn, Hochstraße
-  Brückenpfeiler
-  Weg, Pfad, Steig
-  Geb.Wirtschaft/Gewerbe, aufgeständert

S_SYS_GEOTOPICS_LINES_K2_Geb

- S_SYS_GEOTOPICS_LINES_280_1
- S_SYS_GEOTOPICS_LINES_303
- ...-.. S_SYS_GEOTOPICS_LINES_304
- · S_SYS_GEOTOPICS_LINES_307
- S_SYS_GEOTOPICS_LINES_308
- S_SYS_GEOTOPICS_LINES_314
- · S_SYS_GEOTOPICS_LINES_330_2

Beleuchtung Leitungsabschnitt



Fernwärme Leitungsabschnitt

-  805
-  806

Strom Leitungsabschnitte




-  10kV
-  110kV
-  25kV
-  400V

SAP-Nr. Leitungspunkte

Gas Leitungsabschnitte

-  604
-  606
-  605

Leitungspunkte

-  Anodenanlage
-  Gasdruckanlage
-  Trafostation

SAP-Nr. Leitungslinie

Kühlwasserleitung



Leitungslinie

-  Fernwärme
-  Gas
-  Lichtwellenleiter
-  Strom
-  Wasser

Flurstücke

-  Flurstück

Strom Schrank



Strom Station



Gas Stationen

